



ÚZEMNÝ PLÁN OBCE SÁSA

Širšie vzťahy

M 1:50 000
ZMENY A DOPLNKY Č.3

 Hranica riešeného územia

 Hranica zastavaného územia - stav

 Územie so zmiešanou funkciou (individuálne bývanie, rek.zástavba)


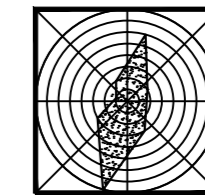
 Plochy bývania v rodinných domov

Názov ÚPD: **ÚZEMNÝ PLÁN OBCE SÁSA**
ZMENY A DOPLNKY Č.3
Schvaľujúci orgán: **Obecné zastupiteľstvo obce Sása**
Číslo uznesenia:

Dátum schválenia:

Mgr. Iveta Hladká
starostka obce Sása

pečiatka



Názov dokumentácie:

ÚZEMNÝ PLÁN OBCE SÁSA - ZMENY A DOPLNKY Č.3

Názov výkresu: ŠIRŠIE VZŤAHY

Obstarávateľ: OBEC SÁSA

Odborne spôsobilá osoba

pre obstarávanie ÚPD: Ing.arch.Mikušová Beáta

AUTOR: Ing.arch.Konfálová Katarína

Odborná spolupráca:
Jaroslav Varga

Grafické práce: Jaroslav Varga

Dátum: Apríl 2020

Mierka výkresu: 1:50 000

Číslo výkresu: 1