



ÚZEMNÝ PLÁN OBCE SÁSA


KOMPLEXNÝ NÁVRH PRIESTOROVÉHO USPORIADANIA A FUNKČNÉHO VYUŽÍVANIA
ÚZEMIA S RIEŠENÍM DOPRAVY

M 1:2000

ZMENY A DOPLNKY Č.3
LOKALITA 3/2

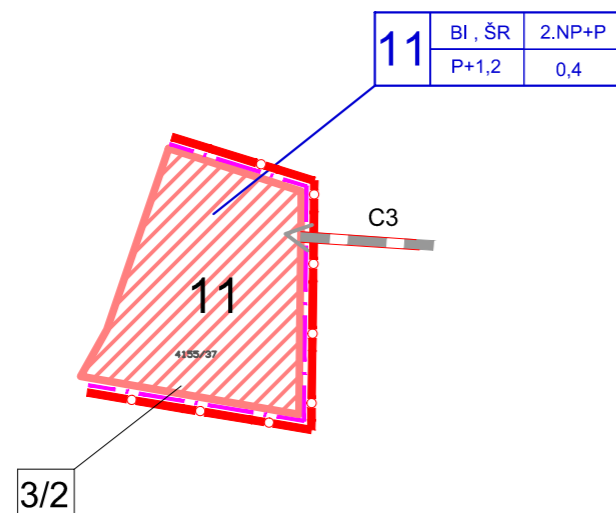
 Hranica riešeného územia

 Hranica regulovaných celkov

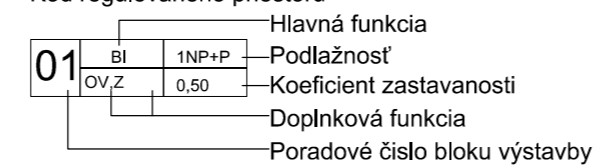
 15 Označovanie regulovaných celkov

 Územie so zmiešanou funkciou (individuálne bývanie, rek.zástavba)

 Komunikácie miestne - obslužné, prístupové C3



Kód regulovaného priestoru


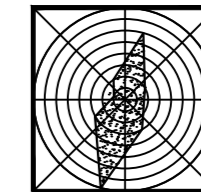


3/2 Lokalita plochy individuálne bývanie, rek.zástavba

Názov ÚPD: **ÚZEMNÝ PLÁN OBCE SÁSA**
ZMENY A DOPLNKY Č.3
Schvaľujúci orgán: **Obecné zastupiteľstvo obce Sása**
Číslo uznesenia:
Dátum schválenia:

Mgr. Iveta Hladká
starostka obce Sása

pečiatka



Názov dokumentácie:

ÚZEMNÝ PLÁN OBCE SÁSA - ZMENY A DOPLNKY Č.3

Názov výkresu: **KOMPLEXNÝ NÁVRH PRIESTOROVÉHO
USPORIADANIA A FUNKČNÉHO VYUŽÍVANIA
ÚZEMIA S RIEŠENÍM DOPRAVY**

Obstarávateľ: **OBEC SÁSA**

Odborne spôsobilá osoba

pre obstarávanie ÚPD: **Ing.arch.Mikušová Beáta**

AUTOR: **Ing.arch.Konfálová Katarína**

Odborná spolupráca:
Jaroslav Varga

Grafické práce: **Jaroslav Varga**

Dátum: **Apríl 2020**

Mierka výkresu: **1:2 000**

Číslo výkresu: **3**