


# ÚZEMNÝ PLÁN OBCE SÁSA

SCHÉMA ZÁVÄZNÝCH ČASTÍ A VEREJNOPROSPEŠNÝCH STAVIEB


ZMENY A DOPLNKY Č.4



## ZOZNAM VEREJNOPROSPEŠNÝCH STAVIEB

### Dopravné stavby

VD 12 - Cyklistická komunikácia Pliešovce - Sása vrátane všetkých súvisiacich stavebných objektov.

 Rušiace sa javy


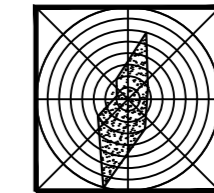
 Cyklistické trasy

### Energetické stavby

VE 7 - Vybudovanie verejného osvetlenia cyklistickej komunikácie Pliešovce - Sása

Z4/1 - cyklistická komunikácia Pliešovce - Sása v katastrí obce Sása  
- návrh

Názov ÚPD:	ÚZEMNÝ PLÁN OBCE SÁSA ZMENY A DOPLNKY Č.4
Schvaľujúci orgán:	Obecné zastupiteľstvo obce Sása
Číslo uznesenia:	.....
Dátum schválenia:	.....
.....	.....
Mgr. Iveta Hladká starostka obce Sása	pečiatka



Názov dokumentácie:

ÚZEMNÝ PLÁN OBCE SÁSA

Názov výkresu: SCHÉMA ZÁVÄZNÝCH ČASTÍ A VEREJNOPROSPEŠNÝCH STAVIEB

Obstarávateľ: OBEC SÁSA

Odborne spôsobilá osoba

pre obstarávanie ÚPD: Ing.arch.Mikušová Beáta

AUTOR: Ing.arch.Konfálová Katarína

Odborná spolupráca:  
Jaroslav Varga

Grafické práce: Jaroslav Varga

Dátum: Október 2022

Mierka výkresu:

Číslo výkresu: Príloha textovej časti