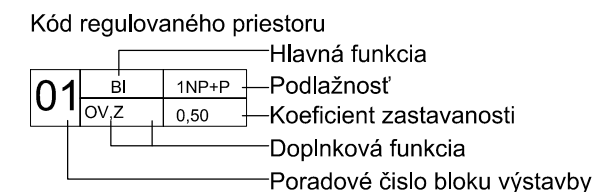


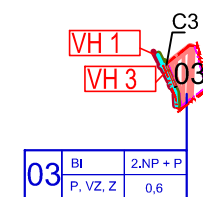
ÚZEMNÝ PLÁN OBCE SÁSA

KOMPLEXNÝ NÁVRH PRIESTOROVÉHO USPORIADANIA A FUNKČNÉHO VYUŽÍVANIA
ÚZEMIA S RIEŠENÍM DOPRAVY

M 1:10 000
ZMENY A DOPLNKY Č.3



- 3/1 Lokalita pre bývanie v rodinných domov
3/2 Lokalita plochy individuálne bývanie, rek.zástavba



Hranica riešeného územia

Hranica zastavaného územia

Prívodné vodovodné potrubie

Kanalizácia gravitačná

Kanalizácia dažďová návrhovaná

Hranica regulovaných celkov

Označovanie regulovaných celkov

Územie so zmiešanou funkciou (individuálne bývanie, rek.zástavba)

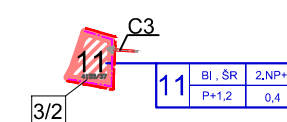
Plochy bývania v rodinných domov

Komunikácie miestne - obslužné, prístupové C3

Vodohospodárske stavby

VH 1 - Rozvodné vodovodné potrubie v nových lokalitách pre individuálne, hromadné bývanie a výrobné zóny

VH 3 - Výstavba kanalizácie v nových lokalitách (pre individuálne, hromadné bývanie a priemyselnej zóny)



Názov ÚPD: **ÚZEMNÝ PLÁN OBCE SÁSA**

Schvaľujúci orgán: **Obecné zastupiteľstvo obce Sása**


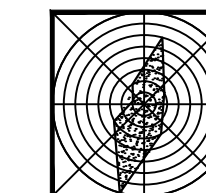
Číslo uznesenia: **ZMENY A DOPLNKY Č.3**

Dátum schválenia:

.....

Mgr. Iveta Hladká
starostka obce Sása

pečiatka



Názov dokumentácie:

ÚZEMNÝ PLÁN OBCE SÁSA - ZMENY A DOPLNKY Č.3

Názov výkresu: **KOMPLEXNÝ NÁVRH PRIESTOROVÉHO
USPORIADANIA A FUNKČNÉHO VYUŽÍVANIA
ÚZEMIA S RIEŠENÍM DOPRAVY**

Obstarávateľ: **OBEC SÁSA**

Odborne spôsobilá osoba
pre obstarávanie ÚPD: **Ing.arch.Mikušová Beáta**

AUTOR: **Ing.arch.Konfálová Katarína**

Odborná spolupráca:
Jaroslav Varga

Grafické práce: **Jaroslav Varga**

Dátum: **Apríl 2020**

Mierka výkresu: **1:10 000**

Číslo výkresu: **2**